28.3.10

ידעת לויתן - כפר הרי"ף

תשריט התאמה לתקנון

לתכנית מס' 203/03/6

הועדה המקומית לתכנון ובניה "שקמים"
התשריט תואם תכנית מספר 203/03/6
אשר פורסמה למתן תוקף בי.פ. ____
מיום ____
הועדה המקומית בישיבתה מספר 427
מיום 22.6.10 אישרה את התשריט.
יו"ר הועדה

נמרה ללוינתן יצחק עם מנהל פוליסקין 14.9.10

שטח מצ"ב קיים: 1.50 דונם

שטח מצ"ב מוצע: 2.50 דונם

TT

מינהל מקרקעי ישראל
מחוז ירושלים
15-03-2010
תיק מס' ____
לטיפול ____

ועדת שקמים
07-04-2010
התקבל

חתימות

חתימה המבקש: לויתן יצחק

לויתן יצחק

אין לנו התנגדות עקרונית לתכנית, בתנאי שזו תהיה מתואמת עם רשויות התכנון המוסמכות ומינהל מקרקעי ישראל. חתימתנו זו היא לצרכי תכנון בלבד, אין בה כדי להקנות כל זכות ליזם התכנית או לכל בעל עניין אחר בשטח התכנית ואין בה כדי ליצור עדיפות כלשהי לצד כלשהו. כלשהו או זכות קניין כלשהי. למען הסר ספק מובהר בזה כי אין בחתימתנו על התכנית כדי להוות הכרה או הודאה בקיום זכות למבקש במקרקעין, ו/או ויתור על זכויותינו בשטח, או כל זכות אחרת העומדת לנו מכוח הסכם ו/או פסק דין ו/או מכל דין, שכן חתימתנו ניתנה אך ורק מנקודת מבט תכנונית.

חתימה האגודה:

הרי"ף
כפר שיתופי להתישבות חקלאית בע"מ
14.3.10

חתימה מועצה:

יחיאל כהן
מהנדס המועצה (בפועל)
מ.א. יואב

חתימה המודד:

חלבי לביב
מודד מוסמך מס' 808
טל' 04-8395202

חתימה ממ"י:

אין להתנגדות עקרונית לתכנית, בתנאי שזו תהיה כפופה לאישור רשויות התכנון המוסמכות. אין בה כדי להקנות כל זכות ליזם התכנית או לכל בעל עניין אחר בשטח התכנית ו/או הקצאה בשטח ואין חתימתנו זו באה במקום הסכם עם בעל זכות בשטח הנדון ו/או כל רשות מוסמכת, לפי כל חוזה ועפ"י כל דין. למען הסר ספק מוצהר בזה כי אם נעשה או ייעשה על ידינו הסכם
24-03-2010
בגין השטח הכלול בתכנית, אין בחתימתנו על התכנית הכרה או הודאה בקיום הסכם כאמור ו/או ויתור על זכותנו לבטלו בכלל ההפרתו ע"י מי שרכש מאתנו על פיו זכויות בשטח, ו/או על כל זכות אחרת העומדת לנו מכח ההסכם כאמור ועפ"י כל דין.
איל רוסו, ראש ענף תכנון
ממ"י - מחוז ירושלים

חתימה שקמים: ____

תאריך: ____

9458\9458-1.PRJ

מפה מצבית

מצב קיים

מחוז : הדרום
נפה : אשקלון
מקום : כפר הרי"ף
גוש : 2607
חלקה : 47
שטח החלקה : 3.689 דונם
הוכן עבור: לויתן יצחק
קנה מידה : 1 : 250

תרשים סביבה 1:5000
בהתאם לתוכנית 203/03/6

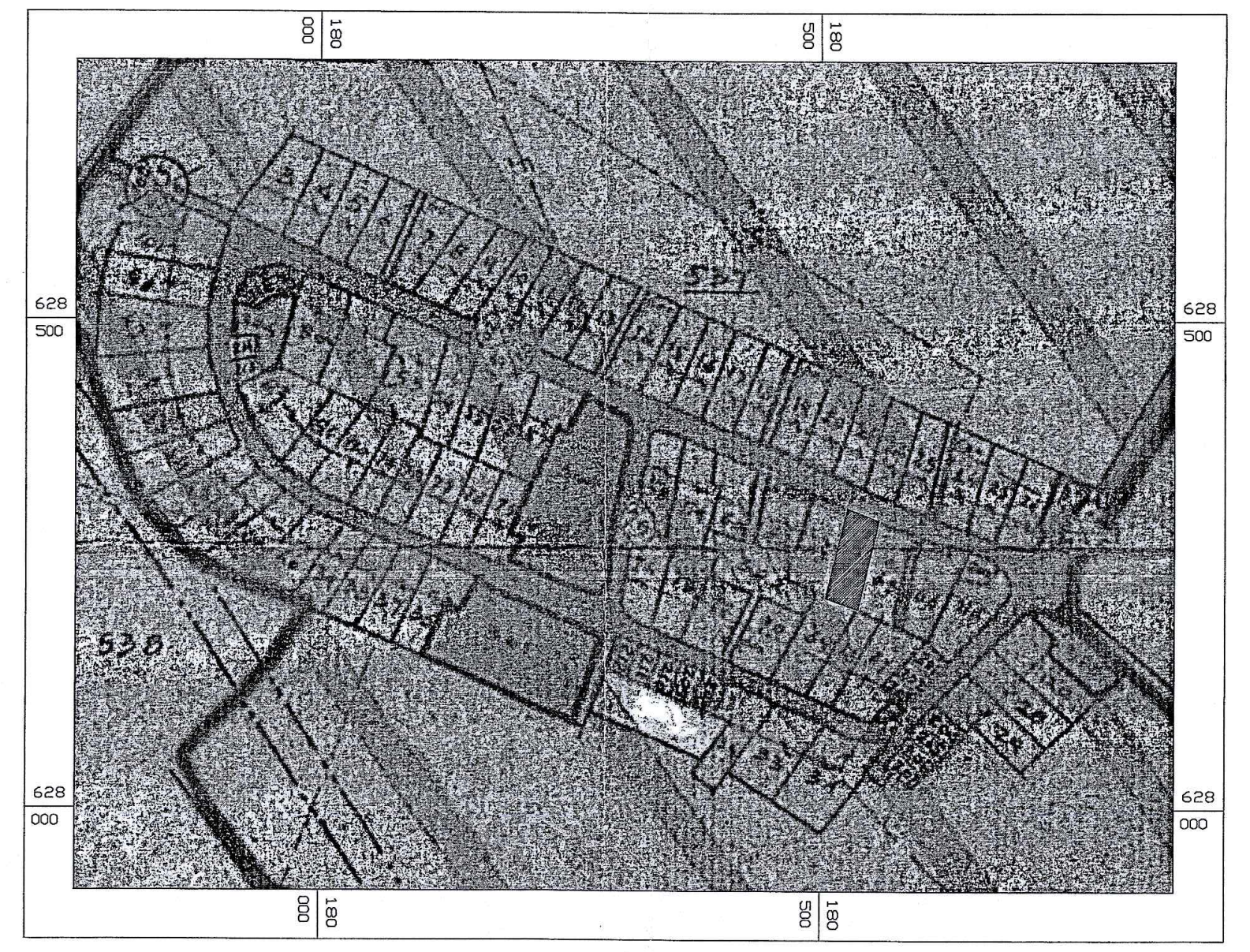

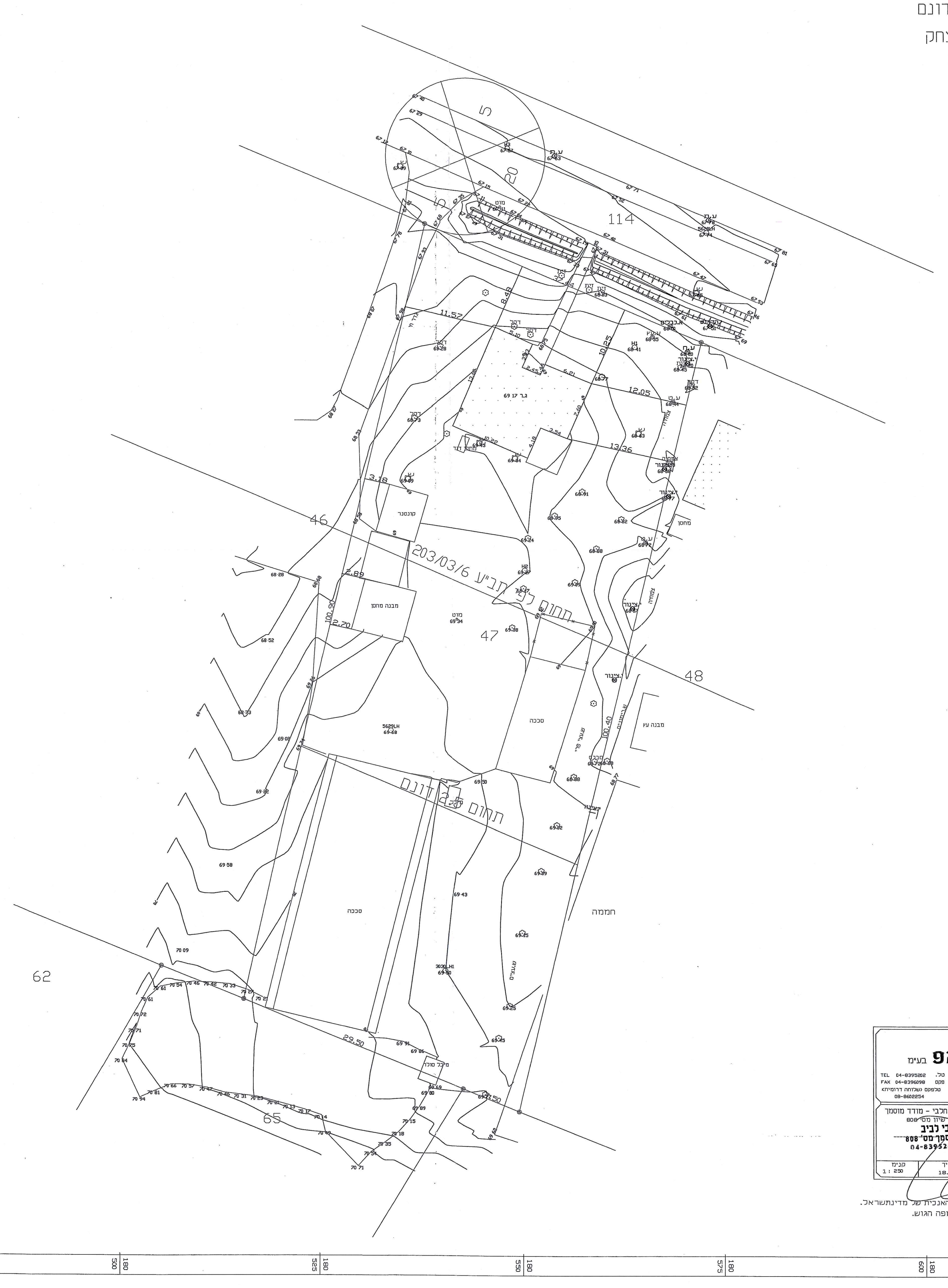

תרשים סביבה קנ"מ 1:5000

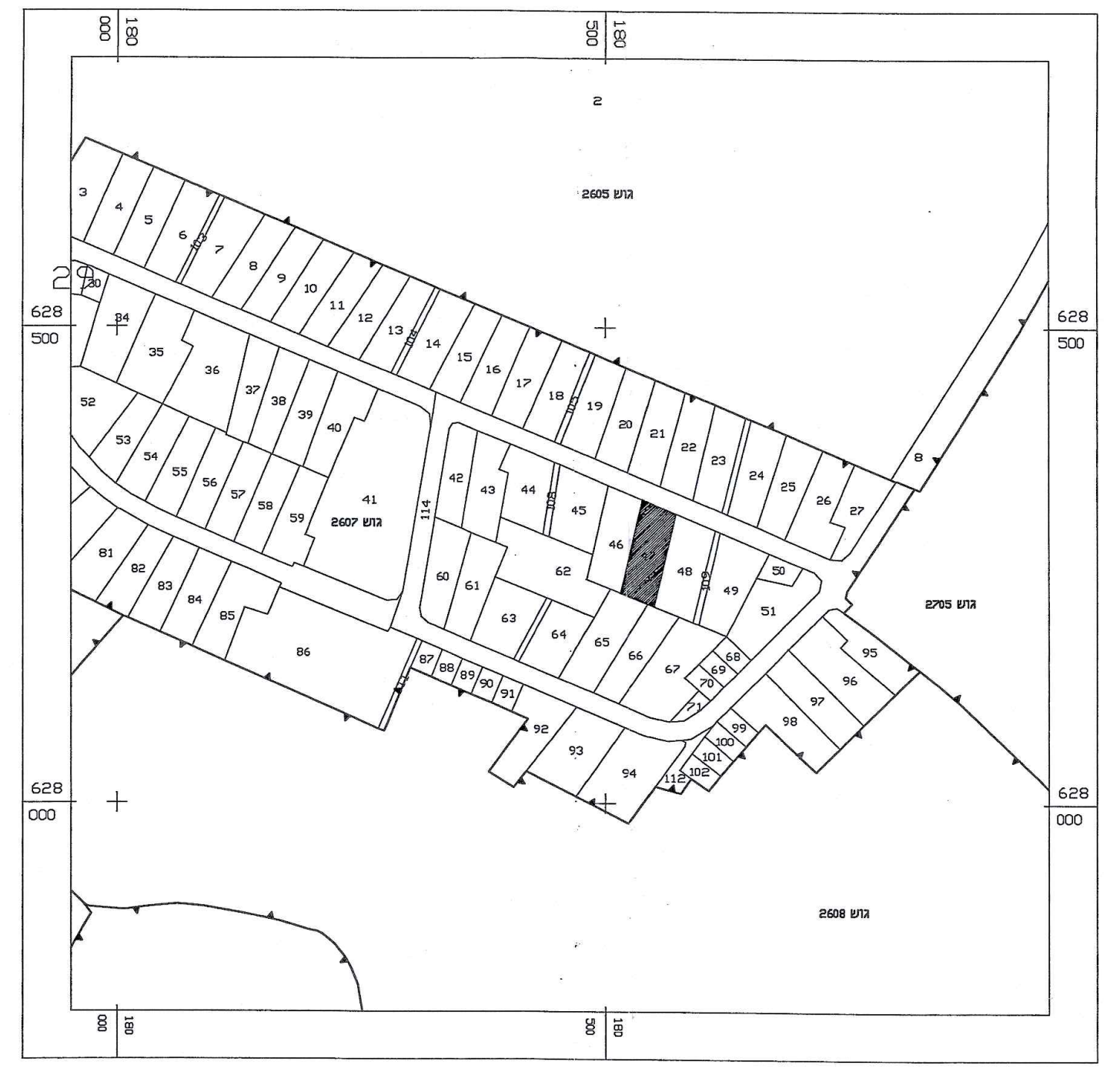

מקרא:
- עץ
- עמוד תאורה (ע.ת)
- שוחת מים (ש.מ)
- שוחת ביוב (ש.ב)
- שוחת ניקוד (ש.נ)
- שוחה לא מסווגת
- עמוד חשמל (ע.ח)
- עמוד טלפון (ע.ט)
- קו טלפון
- קו חשמל
- קו ניקוד
- קו ביוב
- קו מים
- קו תקשורת
- גבול חלקה
- גבול גוש
- תב"ע/חלוקה

לא לצורכי רישום

פוטו-מאפ בע"מ
דלית אל כרמל 2/66
מיקוד 30056, ת.ד. 21
WWW.HALABIL.CO.IL
טל. TEL 04-8395202
פקס FAX 04-8396098
טלפקס (שלוחה דרומית): 08-8602254

מודד:	סאלח
שרטט:	ניבאל
בודק:	דורון
מס' עבודה:	9458
מס' גליון:	

לביב חלבי - מודד מוסמך
רשיון מס' 808
חתימה ____
חותמת

תאריך	קנ"מ
18.2.10	1 : 250

הערות:
1. המפה קשורה לרשת הבקרה האופקית והאנכית של מדינת ישראל.
2. הגבולות החלקה נלקחו אנליטית ממפה הגוש.

9458\9458-1.PRJ

מפה מצבית

מצב מוצע

מחוז : הדרום
נפה : אשקלון
מקום : כפר הרי"ף
גוש : 2607
חלקה : 47
שטח החלקה : 3.689 דונם
הוכן עבור: לויתן יצחק
קנה מידה : 1 : 250

תרשים סביבה 1:5000
בהתאם לתוכנית 203/03/6

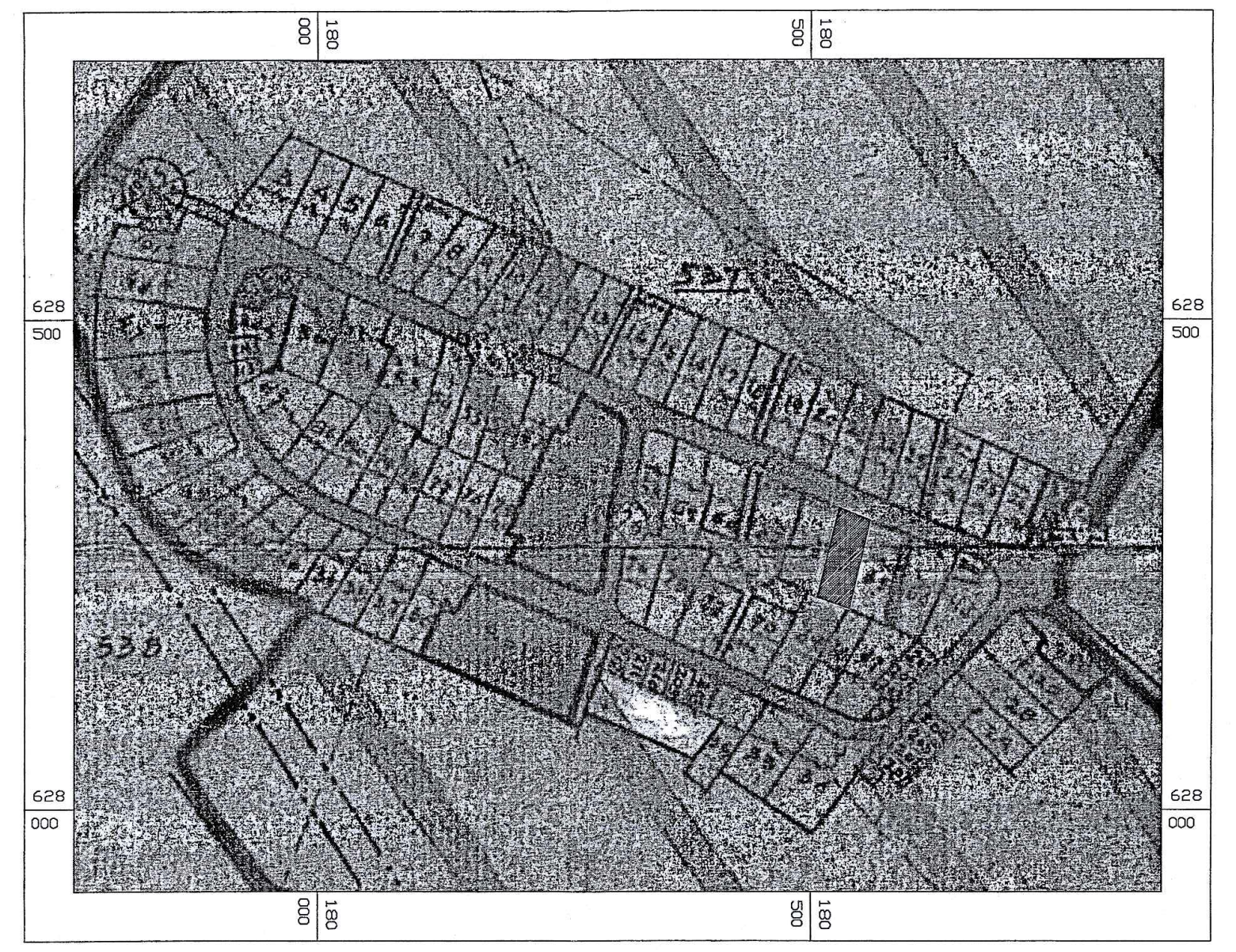

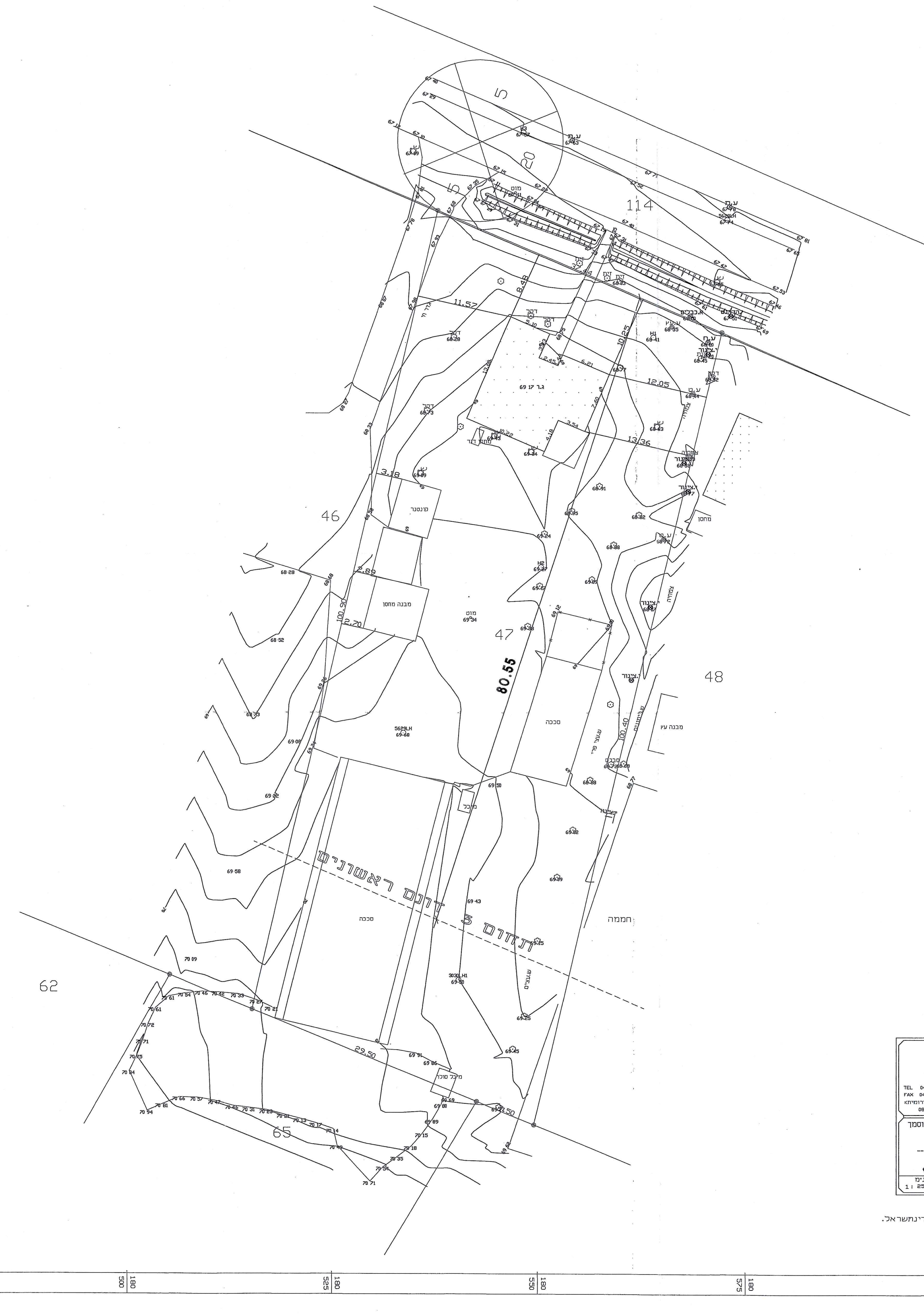

תרשים סביבה קנ"מ 1:5000

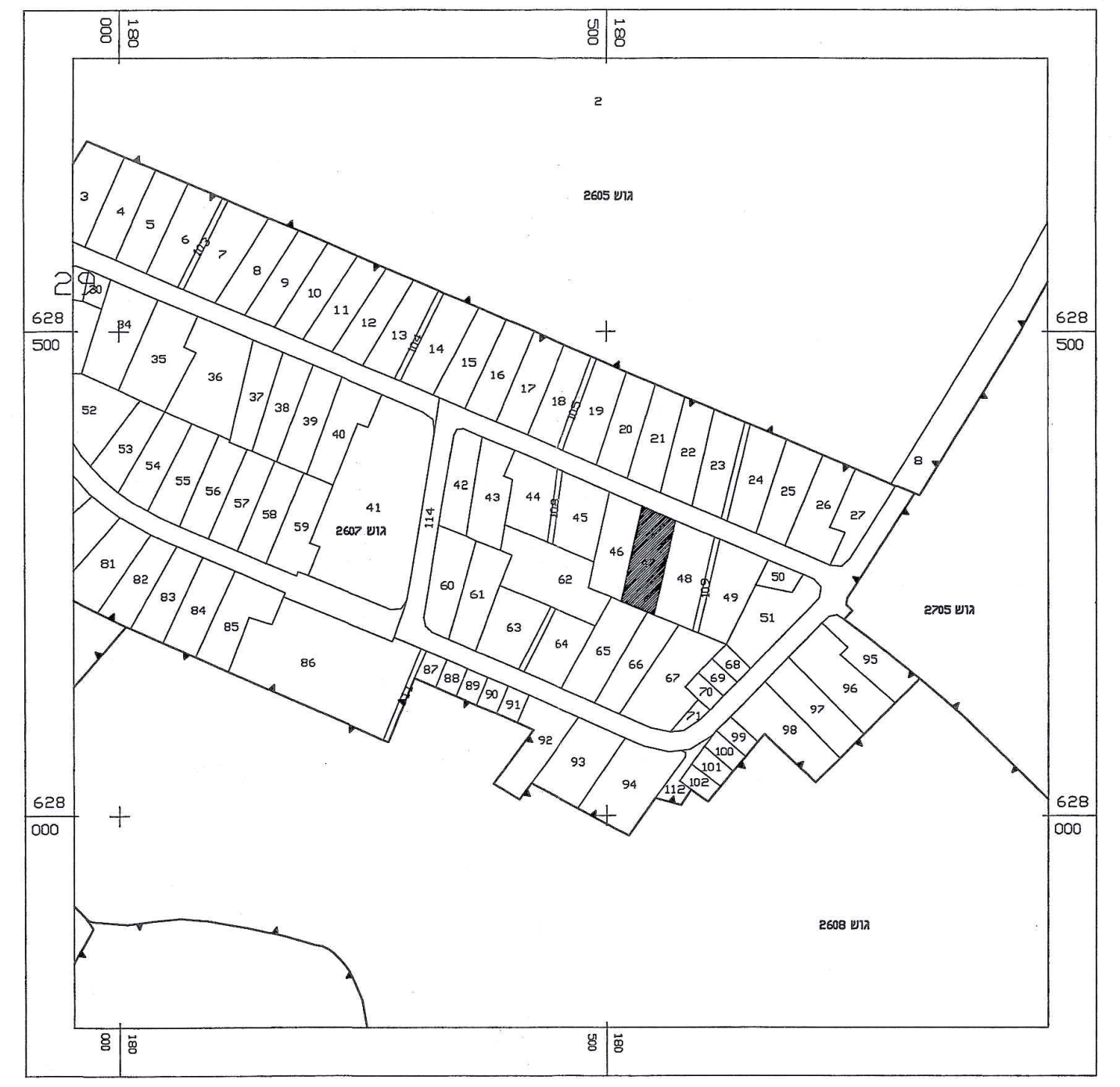

מקרא:
- עץ
- עמוד תאורה (ע.ת)
- שוחת מים (ש.מ)
- שוחת ביוב (ש.ב)
- שוחת ניקוד (ש.נ)
- שוחה לא מסווגת
- עמוד חשמל (ע.ח)
- עמוד טלפון (ע.ט)
- קו טלפון
- קו חשמל
- קו ניקוד
- קו ביוב
- קו מים
- קו תקשורת
- גבול חלקה
- גבול גוש
- תב"ע/חלוקה

לא לצורכי רישום

פוטו-מאפ בע"מ
דלית אל כרמל 2/66
מיקוד 30056, ת.ד. 21
WWW.HALABIL.CO.IL
טל. TEL 04-8395202
פקס FAX 04-8396098
טלפקס (שלוחה דרומית): 08-8602254
מודד: סאלח
שרטט: ניבאל
בודק: דורון
מס' עבודה: 9458
מס' גליון:
לביב חלבי - מודד מוסמך
רשיון מס' 808
חתימה ____
חותמת
תאריך 18.2.10
קנ"מ 1 : 250
הערות:
1. המפה קשורה לרשת הבקרה האופקית והאנכית של מדינת ישראל.
2. הגבולות החלקה נלקחו אנליטית ממפה הגוש.